



«СОГЛАСОВАНО»  
Глава Администрации  
Муниципального образования  
Алапаевское  
К.И. Деев

*25 июля 2013г*



«СОГЛАСОВАНО»  
Начальник отделения ГИБДД  
МО Алапаевское  
А.Л. Устинов



«УТВЕРЖДАЮ»  
Заведующая МКДОУ «Детский  
сад «Левушка»  
общеразвивающего вида  
Ю.В. Болдышевская

# ПАСПОРТ

дорожной безопасности образовательного учреждения  
МКДОУ «Детский сад «Левушка» общеразвивающего вида

### Общие сведения

Муниципальное казенное дошкольное образовательное учреждение «Детский сад «Левушка» общеразвивающего вида с приоритетным осуществлением деятельности по физическому развитию детей

**Юридический адрес:** 624691 Свердловская область, Алапаевский район, р.п. Верхняя Синячиха, ул. Октябрьская, 27

**Фактический адрес:** 624691 Свердловская область, Алапаевский район, р.п. Верхняя Синячиха, ул. Октябрьская, 27

Руководители образовательного учреждения:

Директор (руководитель) Болдышевская Юлия Владимировна 47-3-81

Заместитель директора по Подкорытова Елена Валентиновна 47-3-81  
ВМР

Ответственные от Устинов Александр Леонидович  
Госавтоинспекции

Ответственные работники Дьячкова Яна Анатольевна 2-14-40  
за мероприятия по профилактике  
детского травматизма

*Глава Верхнесинячихинской поселковой администрации Норильская ТИД 48299*

Количество учащихся 130 воспитанников

Наличие уголка по БДД - 2

Наличие автогородка (площадки) по БДД - есть

Время занятий в образовательном учреждении:

9.00 – 11.00

Телефоны оперативных служб:

48-2-01

97-3-01

34002

89021563111 } ЕДДС "МВ АЛАПАЕВСКДЕ"

## Содержание

### I. План-схемы образовательного учреждения.

1. Район расположения образовательного учреждения, пути движения транспортных средств и детей (обучающихся, воспитанников).
2. Организация дорожного движения в непосредственной близости от образовательного учреждения с размещением соответствующих технических средств организации дорожного движения, маршруты движения детей и расположение парковочных мест.
3. Маршруты движения организованных групп детей от образовательного учреждения к стадиону, парку или спортивно-оздоровительному комплексу.
4. Пути движения транспортных средств к местам разгрузки/погрузки и рекомендуемые безопасные пути передвижения детей по территории образовательного учреждения.



# Район расположения образовательного учреждения, пути движения транспортных средств и детей











-  Жилая застройка
-  Движение транспортных средств
-  Движение детей в (из) образовательного учреждения
-  Опасный участок


Схема организации дорожного движения в непосредственной близости от образовательного учреждения с размещением соответствующих технических средств организации дорожного движения, маршрутов движения детей и расположения парковочных мест




-  Движение детей от остановки маршрутного транспортного средства
-  Движение транспортных средств
-  Ограждение образовательного учреждения
-  Парковка



# Маршруты движения организованных групп детей от образовательного учреждения к стадиону или библиотеке

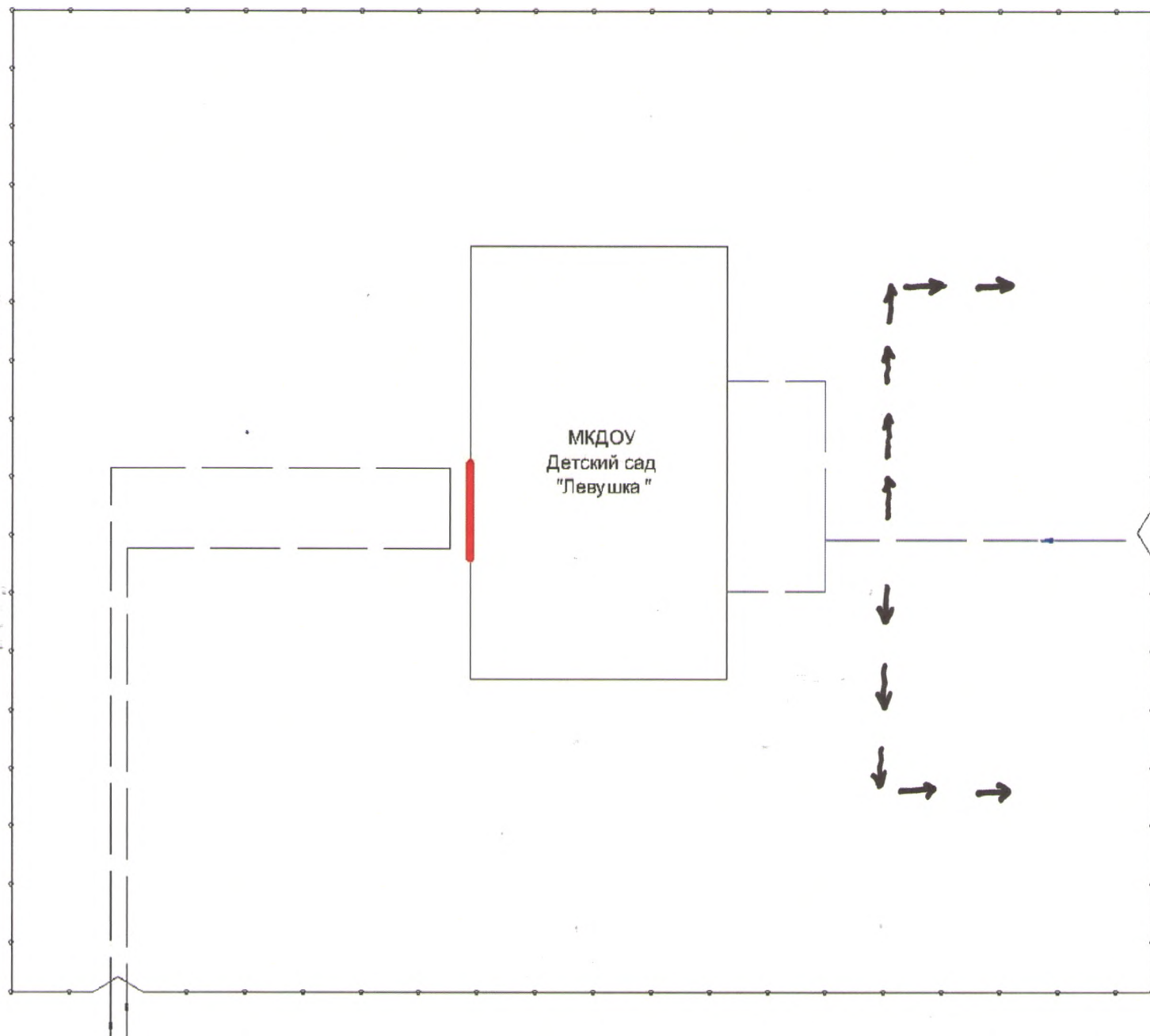


Жилая застройка

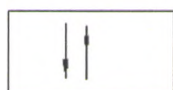


Направление безопасного движения группы детей к стадиону или библиотеке


# Пути движения транспортных средств к местам разгрузки/погрузки и рекомендуемые безопасные пути передвижения детей по территории образовательного учреждения



Движение детей по территории образовательного учреждения



Въезд/выезд грузовых транспортных средств



Движение грузовых транспортных средств по территории образовательного учреждения



Место разгрузки /погрузки